

СОГЛАСОВАНО

Председатель Саратовской областной организации
общероссийского объединения
«Саратовская область»

УТВЕРЖДАЮ

Заведующий Муниципальным дошкольным образовательным учреждением

района г. Саратова

Иванов И.И.
12 ноября

ПАСПОРТ ДОСТУПНОСТИ ОБЪЕКТА

Муниципальное дошкольное
образовательное учреждение

«Детский сад комбинированного вида №246»

Заводского района г.Саратова

Сведения об ОСИ, расположенном в здании (помещении)

СОГЛАСОВАНО


Председатель Саратовской областной организации
общероссийской общественной организации
«Всероссийское общество инвалидов»


А.И. Низовнев
«23» ноября 2021 г.



УТВЕРЖДАЮ

Заведующий Муниципальным дошкольным
образовательным учреждением «Детский сад
комбинированного вида № 246» Заводского
района г. Саратова


Н.И. Ростова
«23» ноября 2021 г.



Паспорт доступности объекта социальной инфраструктуры (ОСИ)

1. Общие сведения об объекте

- 1.1. Наименование (вид) ОСИ: **Детский сад. Муниципальное дошкольное образовательное учреждение «Детский сад комбинированного вида № 246» Заводского района г. Саратова**
- 1.2. Адрес ОСИ: **410076, Саратовская область, г. Саратов, ул. им. Чернышевского Н.Г. д. 12А**
- 1.3. Сведения о размещении ОСИ:
- **отдельно стоящее 2-этажное здание, общей площадью 2190 кв.м., наличие прилегающего земельного участка: 10551 кв.м.**
- 1.4. Год постройки здания **1983** г., последнего капитального ремонта: **не производился.**
- 1.5. Дата предстоящих плановых ремонтных работ: **в рамках реализации плана мероприятий.**

Сведения об ОСИ, расположенном в здании (помещении)

1.6. Название организации (учреждения) (полное юридическое наименование – согласно Уставу, краткое наименование): **Муниципальное дошкольное образовательное учреждение «Детский сад комбинированного вида № 246» Заводского района г. Саратова (МДОУ «Детский сад комбинированного вида № 246» Заводского района г. Саратова)**

1.7. Юридический адрес организации (учреждения): **410076, Саратовская область, г. Саратов, ул. им. Чернышевского Н.Г. д. 12А**

1.8. Основание для пользования зданием (помещением) (оперативное управление, аренда, собственность): **оперативное управление**

1.9. Форма собственности (государственная, муниципальная): **муниципальная.**

1.10. Территориальная принадлежность: **муниципальная**

1.11. Вышестоящая организация (наименование): **Администрация Заводского района муниципального образования «Город Саратов».**

1.12. Адрес вышестоящей организации, другие координаты: **410015 г. Саратов, ул. пр-кт Энтузиастов д.20.**

2. Характеристика деятельности организации на объекте (по обслуживанию населения)

2.1. Сфера деятельности (здравоохранение, образование, социальная защита, физическая культура и спорт, культура, связь и информация, транспорт, жилой фонд, потребительский рынок и сфера услуг, другое): **дошкольное образование.**

2.2. Виды оказываемых услуг: **образовательные услуги по реализации образовательных программ дошкольного образования.**

2.3. Форма оказания услуг: **на объекте, с длительным пребыванием.**

2.4. Категории обслуживаемого населения по возрасту: **дети в возрасте от 2 до 7 лет.**

2.5. Категории обслуживаемых инвалидов: **нет**

2.6. Плановая мощность: посещаемость (количество обслуживаемых в день) – **280 человек**, вместимость – **280 человек**, пропускная способность – **280 человек.**

2.7. Участие в исполнении ИПР инвалида, ребенка-инвалида (да, нет) **нет.**

3. Состояние доступности ОСИ

3.1 Путь следования к ОСИ пассажирским транспортом: **Остановка «Микрорайон Улеши», троллейбус – №4, №15, автобус – №2Д, №6, №53, №90; маршрутное такси №21, №42, №79, №83; наличие адаптированного пассажирского транспорта к ОСИ: троллейбус – №4, №15, автобус – №2Д, №53, №90.**

3.2 Путь к ОСИ от ближайшей остановки пассажирского транспорта:

3.2.1. Расстояние до ОСИ от остановки транспорта **440 м.**

3.2.2. Время движения (пешком): **5 мин.**

3.2.3. Наличие выделенного от проезжей части пешеходного пути: **да.**

3.2.4. Перекрестки регулируемые: **нет.**

3.2.5. Информация на пути следования к ОСИ: **нет.**

3.2.6. Перепады высоты на пути: **да.**

Их обустройство для инвалидов на коляске: **нет.**

3.3. Организация доступности ОСИ для инвалидов – форма обслуживания*

| № | Категория инвалидов (вид нарушения) | Вариант организации доступности объекта (формы обслуживания) * |
|---|--|--|
| 1 | Все категории инвалидов и МГН в том числе инвалиды: | ВНД |
| 2 | передвигающиеся на креслах-колясках | ВНД |
| 3 | с нарушениями опорно-двигательного аппарата | ДУ |
| 4 | с нарушениями зрения | ВНД |
| 5 | с нарушениями слуха | А |
| 6 | с нарушениями умственного развития | А |

* - указывается один из вариантов: «А», «Б», «ДУ», «ВНД»

А - доступны все структурно-функциональные зоны ОСИ

Б - в уровне первого этажа организовано место обслуживания инвалидов

ДУ - доступно условно, т.е. организовано дистанционное обслуживание, помощь персонала и т.д.

ВНД - временно не доступен

3.4 Состояние доступности основных структурно-функциональных зон:

| № | Основные структурно-функциональные зоны | Состояние доступности, в том числе для основных категорий инвалидов** |
|---|--|---|
| 1 | Территория, прилегающая к зданию (участок) | ДЧ-И (К, О, Г, У), ВНД (С) |
| 2 | Вход (входы) в здание | ДЧ-И (О, Г, У), ВНД (К, С) |
| 3 | Путь (пути) движения внутри здания (в т.ч. пути эвакуации) | ДЧ-И (О, Г, У), ВНД (К, С) |
| 4 | Зона целевого назначения здания (целевого посещения ОСИ) | ДЧ-И (О, Г, У), ВНД (К, С) |
| 5 | Санитарно-гигиенические помещения | ДЧ-И (О, Г, У), ВНД (С, К) |
| 6 | Система информации и связи (на всех зонах) | ВНД |
| 7 | Пути движения к объекту (от остановки транспорта) | ДЧ-И (О, Г, У), ВНД (К, С) |

** Указывается: ДП-В - доступно полностью всем; ДП-И (К, О, С, Г, У) – доступно полностью избирательно (указать категории инвалидов); ДЧ-В - доступно частично всем; ДЧ-И (К, О, С, Г, У) – доступно частично избирательно (указать категории инвалидов); ДУ - доступно условно, ВНД – временно недоступно

3.5. Итоговое заключение о состоянии доступности ОСИ: Территория, прилегающая к зданию (участок) – доступно частично избирательно (К, О, Г, У), временно недоступно (С). Вход в здание – доступно частично избирательно (О, Г, У), временно недоступно (К, С). Пути движения внутри здания (в т.ч. пути эвакуации) – доступно частично избирательно (О, Г, У), временно недоступно (К, С). Зона целевого назначения здания (целевого посещения объекта) – доступно частично избирательно (О, Г, У), временно недоступно (К, С). Санитарно-гигиенические помещения – доступно частично избирательно (Г, О, У), временно недоступно (К, С). Система информации и связи (на всех зонах) – временно недоступно. Пути движения к объекту (от остановки транспорта) – доступно частично избирательно (Г, О, У), временно недоступно (К, С). На пути

следования к объекту имеются перепады высот. Не оборудована автостоянка для инвалидов. Входная группа в здание не доступна для инвалидов, передвигающихся на креслах-колясках и по зрению. Пути следования внутри помещения и зона целевого назначения не доступны для инвалидов, передвигающихся на креслах-колясках и по зрению. Отсутствуют визуальные, акустические, тактильные средства устройства информации.

4. Рекомендации по адаптации основных структурных элементов ОСИ

| № | Основные структурно-функциональные зоны ОСИ | Рекомендации по адаптации ОСИ (вид работы) * |
|---|--|--|
| 1 | Территория, прилегающая к зданию (участок) | Текущий ремонт |
| 2 | Вход (входы) в здание | Капитальный ремонт |
| 3 | Путь (пути) движения внутри здания (в т.ч. пути эвакуации) | Капитальный ремонт |
| 4 | Зона целевого назначения здания (целевого посещения объекта) | Капитальный ремонт |
| 5 | Санитарно-гигиенические помещения | Капитальный ремонт. |
| 6 | Система информации на объекте (на всех зонах) | Текущий ремонт |
| 7 | Пути движения к объекту (от остановки транспорта) | Капитальный ремонт |
| | Все зоны и участки | Капитальный ремонт |

*- Указывается один из вариантов (видов работ): не нуждается; ремонт (текущий, капитальный); индивидуальное решение с ТСР; технические решения невозможны – организация альтернативной формы обслуживания.

4.1. Период проведения работ: **2021 – 2030 г.г.**
в рамках исполнения: плана мероприятий

4.2. Ожидаемый результат (по состоянию доступности) после выполнения работ по адаптации: **Доступен частично в пределах первого этажа.**

4.3. Для принятия решения требуется:

- техническая экспертиза: разработка проектно-сметной документации.
- согласование работ с надзорными органами в сфере проектирования и строительства.
- согласование с вышестоящей организацией.

4.4. Информацию разместить на Карте доступности Саратовской области: www.social.saratov.gov.ru

(наименование сайта, портала)

5. Особые отметки

Паспорт сформирован на основании:

1. Анкеты (информации об объекте) от «22» ноября 2021 г.
2. Отчет обследования объекта: от «22» ноября 2021 г.



г. Саратов

1. Общие сведения об ОСИ

1.1. Наименование (вида) ОСИ: Детский сад. Муниципальное дошкольное образовательное учреждение «Детский сад комбинированного вида № 246» Заводского района г. Саратова

1.2. Адрес ОСИ: 410076, Саратовская область, г. Саратов, ул. им. Чернышевского Н.Г. д. 12А

1.3. Сведения о размещении ОСИ:

- отдельно стоящее 2-этажное здание, общей площадью 2190 кв. м.

- наличие прилегающего земельного участка: 10551 кв.м.

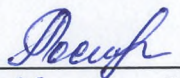
1.4. Юридический адрес ОСИ: 410076, Саратовская область, г. Саратов, ул. им. Чернышевского Н.Г. д. 12А


2. Характеристика деятельности ОСИ

2.1. Сфера деятельности (здравоохранение, образование, социальная защита, физическая культура и спорт, культура, связь и информация, транспорт, жилой фонд, потребительский рынок и сфера услуг, другой): дошкольное образование

УТВЕРЖДАЮ

Заведующий Муниципальным дошкольным образовательным учреждением «Детский сад комбинированного вида № 246» Заводского района г. Саратова


Н.И. Ростова
«23» ноября 2021 г.



Отчет
обследования ОСИ к паспорту доступности

г. Саратов

«22» ноября 2021 г.

1. Общие сведения об ОСИ

- 1.1. Наименование (вид) ОСИ: **Детский сад. Муниципальное дошкольное образовательное учреждение «Детский сад комбинированного вида № 246» Заводского района г. Саратова**
- 1.2. Адрес ОСИ: **410076, Саратовская область, г. Саратов, ул. им. Чернышевского Н.Г. д. 12А**
- 1.3. Сведения о размещении ОСИ:
 - **отдельно стоящее 2-этажное здание, общей площадью 2190 кв. м.**
 - **наличие прилегающего земельного участка: 10551 кв.м.**
- 1.4. Юридический адрес ОСИ: **410076, Саратовская область, г. Саратов, ул. им. Чернышевского Н.Г. д. 12А**

2. Характеристика деятельности ОСИ

- 2.1. Сфера деятельности (здравоохранение, образование, социальная защита, физическая культура и спорт, культура, связь и информация, транспорт, жилой фонд, потребительский рынок и сфера услуг, другое): **дошкольное образование**

2.2. Виды оказываемых услуг: **образовательные услуги по реализации образовательных программ дошкольного образования.**

2.3. Форма оказания услуг: **на объекте, с длительным пребыванием.**

2.4. Категории обслуживаемого населения по возрасту: **дети в возрасте от 2 до 7 лет.**

2.5. Категории обслуживаемых инвалидов: **нет**

2.6. Плановая мощность: посещаемость (количество обслуживаемых в день) – **280 человек**, вместимость – **280 человек**, пропускная способность – **280 человек.**

2.7. Участие в исполнении ИПР инвалида, ребенка-инвалида (да, нет) **нет.**

3. Состояние доступности ОСИ

3.1 Путь следования к ОСИ пассажирским транспортом: **Остановка «Микрорайон Улеши», троллейбус – №4, №15, автобус – №2Д, №6, №53, №90; маршрутное такси №21, №42, №79, №83; наличие адаптированного пассажирского транспорта к ОСИ: троллейбус – №4, №15, автобус – №2Д, №53, №90.**

3.2 Путь к ОСИ от ближайшей остановки пассажирского транспорта:

3.2.1. Расстояние до ОСИ от остановки транспорта **440 м.**

3.2.2. Время движения (пешком): **5 мин.**

3.2.3. Наличие выделенного от проезжей части пешеходного пути: **да.**

3.2.4. Перекрестки регулируемые: **нет.**

3.2.5. Информация на пути следования к ОСИ: **нет.**

3.2.6. Перепады высоты на пути: **да.**

Их обустройство для инвалидов на коляске: **нет.**

3.3. Организация доступности объекта для инвалидов – форма обслуживания *

| | Категория инвалидов (вид нарушения) | Вариант организации доступности объекта (формы обслуживания) * |
|---|---|--|
| | Все категории инвалидов и МГН | ВНД |
| 1 | <i>в том числе инвалиды:</i> | |
| 2 | передвигающиеся на креслах-колясках | ВНД |
| 3 | с нарушениями опорно-двигательного аппарата | ДУ |

| | | |
|---|------------------------------------|-----|
| 4 | с нарушениями зрения | ВНД |
| 5 | с нарушениями слуха | А |
| 6 | с нарушениями умственного развития | А |

* - указывается один из вариантов: «А», «Б», «ДУ», «ВНД»

А - доступны все структурно-функциональные зоны ОСИ

Б - в уровне первого этажа организовано место обслуживания инвалидов

ДУ - доступно условно, т.е. организовано дистанционное обслуживание, помощь персонала и т.д.

ВНД - временно не доступен.

3.4. Состояние доступности основных структурно-функциональных зон

| | Основные структурно-функциональные зоны | Состояние доступности, в том числе для основных категорий инвалидов** |
|---|--|--|
| 1 | Территория, прилегающая к зданию (участок) | ДЧ-И (О, Г, У, К), ВНД (С) |
| 2 | Вход (входы) в здание | ДЧ-И (О, Г, У), ВНД (С, К) |
| 3 | Путь (пути) движения внутри здания (в т.ч. пути эвакуации) | ДЧ-И (О, Г, У), ВНД (С, К) |
| 4 | Зона целевого назначения здания (целевого посещения объекта) | ДЧ-И (О, Г, У), ВНД (С, К) |
| 5 | Санитарно-гигиенические помещения | ДЧ-И (О, Г, У), ВНД (С, К) |
| 6 | Система информации и связи (на всех зонах) | ВНД |
| 7 | Пути движения к объекту (от остановки транспорта) | ДЧ-И (О, Г, У), ВНД (С, К) |

** Указывается: ДП-В - доступно полностью всем; ДП-И (К, О, С, Г, У) – доступно полностью избирательно (указать категории инвалидов); ДЧ-В - доступно частично всем; ДЧ-И (К, О, С, Г, У) –

доступно частично избирательно (указать категории инвалидов); ДУ - доступно условно, ВНД – временно недоступно

3.5. Итоговое заключение о состоянии доступности ОСИ: Территория, прилегающая к зданию (участок) – доступно частично избирательно (К,О, Г, У), временно недоступно (С). Вход в здание – доступно частично избирательно (О, Г, У,), временно недоступно (К, С). Пути движения внутри здания (в т. ч. пути эвакуации) – доступно частично избирательно (О, Г, У), временно недоступно (К, С). Зона целевого назначения здания (целевого посещения объекта) – доступно частично избирательно (О, Г, У), временно недоступно (К, С). Санитарно-гигиенические помещения – доступно частично избирательно (Г, О, У), временно недоступно (К, С). Система информации и связи (на всех зонах) – временно недоступно. Пути движения к объекту (от остановки транспорта) – доступно частично избирательно (Г, О, У), временно недоступно (К, С). На пути следования к объекту имеются перепады высот. Не оборудована автостоянка для инвалидов. Входная группа в здание не доступна для инвалидов, передвигающихся на креслах-колясках и по зрению. Пути следования внутри помещения и зона целевого назначения не доступны для инвалидов, передвигающихся на креслах-колясках и по зрению. Отсутствуют визуальные, акустические, тактильные средства устройства информации.

4. Рекомендации по адаптации основных структурных элементов ОСИ:

| № | Основные структурно-функциональные зоны объекта | Рекомендации по адаптации объекта (вид работы) * |
|---|---|---|
| 1 | Территория, прилегающая к зданию (участок) | <p>Текущий ремонт.</p> <p>На входе на территорию объекта разместить информацию об объекте, дублированную шрифтом Брайля. Оборудовать вход на территорию устройством для вызова персонала. Кнопка вызова размещается не выше 0,8 м. от уровня пола. Сопряжение центральной наклонной поверхности пандуса бордюрного с поверхностями бортового камня и проезжей части выполняется на одном уровне.</p> <p><i>Примечание</i> – Допускается уровень примыкающей поверхности проезжей части принимать ниже на 5 мм.</p> |

| | | |
|---|--|--|
| | | Оборудовать автостоянку для транспорта инвалидов и обозначить знаками и разметкой на поверхности покрытия стоянки принятыми в международной практике и правилах дорожного движения в соответствии с ГОСТ 12.4.026. Удаленность мест стоянок для автотранспорта инвалидов не далее 50 м. от входа в объект |
| 2 | Вход (входы) в здание | <p>Капитальный ремонт.</p> <p>На входе на территорию объекта разместить информацию об объекте, дублированную шрифтом Брайля. Оборудовать вход устройством для вызова персонала. Кнопка вызова размещается не выше 0,8 м. от уровня пола. В здании должен быть как минимум один вход, доступный для МГН. При входе в здание для инвалидов по зрению должна быть установлена информационная тактильная или тактильно-звуковая мнемосхема, отображающая информацию о помещениях в здании, не мешающая основному потоку посетителей. Она должна размещаться с правой стороны по ходу движения на удалении от 2 до 4 м от входа. Дверные проемы, доступные для инвалидов на креслах-колясках во вновь проектируемых и реконструируемых зданиях и сооружениях, должны иметь ширину в свету не менее 0,9 м. В качестве дверных запоров предусматривать ручки нажимного действия. При реконструкции в случае, если дверные проемы находятся в несущих конструкциях, допускается уменьшать ширину дверного проема в свету до 0,8 м. Высота порогов не должна превышать 0,014 м. Следует применять двери, обеспечивающие задержку автоматического закрывания дверей продолжительностью не менее 5 с. Участки пола на путях движения на расстоянии 0,6 м. перед дверными проемами должны иметь тактильные предупреждающие указатели или контрастно окрашенную поверхность. Входные двери должны быть оборудованы доводчиками по ГОСТ Р 56177. Усилие открывания двери не должно превышать 50 Нм. На прозрачных полотнах дверей следует предусматривать яркую контрастную маркировку в форме прямоугольника высотой не менее 0,1 м и шириной не менее 0,2 м или в форме круга диаметром от 0,1 до 0,2 м. Расположение контрастной маркировки предусматривается на 1,3-1,4 м. Поверхность покрытий входной площадки и тамбура должна быть твердой, не допускать скольжения при намокании. Минимальное свободное пространство между дверями тамбура не менее 1,4 м.</p> |
| 3 | Путь (пути) движения внутри здания (в т.ч. пути эвакуации) | <p>Капитальный ремонт.</p> <p>Проектные решения зданий и сооружений должны обеспечивать безопасность посетителей в соответствии с требованиями с обязательным учетом психофизиологических возможностей инвалидов различных категорий, по скорости и способу восприятия информации, ограничению</p> |

| | | |
|---|---|--|
| | | <p>скорости передвижения и пр., их численности и места предполагаемого нахождения в здании или сооружении. Места обслуживания и постоянного нахождения инвалидов следует располагать на минимально возможных расстояниях от эвакуационных выходов из помещений зданий наружу. На проступях краевых ступеней лестничных маршей должны быть нанесены одна или несколько противоскользящих полос, контрастных с поверхностью ступени, как правило, желтого цвета, общей шириной 0,08–0,1 м. Допускается применение контрастных противоскользящих полос с фотолюминесцентным покрытием, если это предусмотрено заданием на проектирование. Расстояние между краем контрастной полосы и краем проступи ступени – не более 0,04 м. В том случае, если лестница включает в себя несколько маршей, предупреждающая тактильная полоса обустраивается только перед верхней ступенью верхнего марша и нижней ступенью нижнего марша. Поручни лестниц на путях эвакуации должны контрастировать с окружающей средой. В условиях темноты они должны иметь яростный контраст за счет применения фотолюминесцентных материалов либо источников искусственной подсветки.</p> <p>В качестве дверных запоров предусматривать ручки нажимного действия. Перед открытой лестницей должны быть предупредительные тактильные полосы за 0,8 – 0,9 м. шириной 0,3 – 0,5 м. Высота порогов не должна превышать 0,014 м. Ширина дверных проемов в свете должна быть не менее 0,9 м. В качестве дверных запоров предусматривать ручки нажимного действия. Участки пола на путях движения на расстоянии 0,6 м. перед дверными проемами должны иметь тактильные предупреждающие указатели или контрастно окрашенную поверхность. Усилие открывания двери не должно превышать 50 Нм.</p> |
| 4 | <p>Зона целевого назначения здания (целевого посещения объекта)</p> | <p>Капитальный ремонт.</p> <p>Расчетное число и вид ограничений здоровья детей устанавливаются заданием на проектирование, но не менее одного ребенка с нарушениями опорно- двигательного аппарата, при вместимости дошкольных образовательных организаций более 120 человек. После входа в здание должна быть доступна информация о схеме движения инвалидов по помещению (мнемосхема).</p> <p>В общественных зданиях на этажах с числом посетителей более 50 человек на участках пола на основных путях движения перед дверными проемами в помещения по ходу движения, открытыми входами на лестничные клетки, открытыми лестничными маршами следует предусматривать предупреждающие тактильные напольные указатели по ГОСТ Р 52875. Применение направляющих тактильных напольных указателей на путях движения в зданиях общеобразовательных и</p> |

| | |
|--|--|
| <p>5 Санитарно-гигиенические помещения</p> | <p>дошкольных образовательных организаций тактильные напольные указатели не предусматриваются. Ширина дверных полотен и открытых проемов в стене, а также выходов из помещений и коридоров на лестничную клетку должна быть не менее 0,9 м. При глубине откоса в стене открытого и дверного проема более 1,0 м ширину проема следует принимать по ширине коммуникационного прохода, но не менее 1,2 м. Дверные проемы не должны иметь порогов и перепадов высот пола. При необходимости устройства порогов их высота или перепад высот не должны превышать 0,014 м. Следует применять дверные ручки, открывания и закрывания дверей, которые должны иметь форму, позволяющую инвалиду управлять ими одной рукой и не требующую применения слишком больших усилий или значительных поворотов руки в запястье. Целесообразно ориентироваться на применение легко управляемых приборов и механизмов, а также С- и П-образных ручек. Информационные тактильные таблички (в том числе тактильно-звуковые) для идентификации помещений с использованием рельефно-линейного шрифта, а также рельефно-точечного шрифта Брайля для людей с нарушением зрения должны размещаться рядом с дверью со стороны дверной ручки на высоте от 1,2 до 1,6 м от уровня пола и на расстоянии 0,1 м от края таблички до края дверного проема. На проступах краевых ступеней лестничных маршей должны быть нанесены одна или несколько противоскользящих полос, контрастных с поверхностью ступени, как правило, желтого цвета, общей шириной 0,08–0,1 м. Допускается применение контрастных противоскользящих полос с фотолюминесцентным покрытием, если это предусмотрено заданием на проектирование. Расстояние между краем контрастной полосы и краем проступи ступени – не более 0,04 м. Лестница, включающая в себя несколько маршей, предупреждающая тактильная полоса обустраивается только перед верхней ступенью верхнего марша и нижней ступенью нижнего. Расстояние в свету между поручнем и стеной должно быть не менее 0,045 м для стен с гладкими поверхностями и не менее 0,06 м для стен с шероховатыми поверхностями. У дверей следует предусматривать со стороны ручки информационные таблички помещений (выполненные рельефно-графическим и рельефно-точечным способом), расположенные на высоте от 1,2 до 1,6 м от уровня пола и на расстоянии 0,1–0,5 м от края двери. Организовать обслуживание для инвалидов, передвигающихся на креслах-колясках и опорно-двигательного аппарата на первом этаже. Подходы к различному оборудованию и мебели должны быть по ширине не менее 0,9 м, а при необходимости поворота кресла-коляски на 90° – не менее 1,2 м. Диаметр зоны для</p> |
|--|--|

| | | |
|---|---------------------------------------|--|
| 6 | Система информации об объекте (зонах) | <p>самостоятельного разворота на 180° инвалида на кресле-коляске следует принимать не менее 1,4 м. Глубина пространства для маневрирования кресла-коляски перед дверью при открывании от себя должна быть не менее 1,2 м, а при открывании к себе – не менее 1,5 м при ширине не менее 1,5 м. Ширину прохода в помещении с оборудованием и мебелью следует принимать не менее 1,2 м. Для лиц с дефектами слуха следует размещать на расстоянии не более 3 м от источника звука или оборудовать специальными персональными приборами усиления звука. Допускается применять в залах индукционный контур или другие индивидуальные беспроводные устройства.</p> |
| 5 | Санитарно - гигиенические помещения | <p>Капитальный ремонт.</p> <p>В дошкольных образовательных организациях следует предусматривать специально оборудованные доступные кабины для детей-инвалидов. Доступная кабина должна иметь ширину - 1,65м., глубину 1,8м., Размеры доступных и универсальных (специализированных) кабин могут изменяться в зависимости от расстановки и габаритов применяемого оборудования. ширина двери в сету не менее 0,9м. Высота порогов не должна превышать 0,014 м. Следует применять дверные ручки, открывания и закрывания дверей, которые должны иметь форму, позволяющую инвалиду управлять ими одной рукой и не требующую применения слишком больших усилий или значительных поворотов руки в запястье. В кабине рядом с унитазом следует предусмотреть пространство не менее 0,7м. для размещения кресла - коляски, а также крючки для одежды, костылей. В кабине должно быть пространство 1,4м. для разворота кресла-коляски. Следует предусмотреть установку откидных опорных поручней, штанги, поворотных или откидных сидений. Следует применять унитазы, имеющие опору для спины. В доступных кабинках следует применять водопроводные краны с рычажной рукояткой и термостатом, а при возможности - с автоматическими и сенсорными кранами бесконтактного типа. Применение кранов с раздельным управлением горячей и холодной водой не допускается. Следует применять унитазы с автоматическим сливом воды или с ручным кнопочным управлением, которое следует располагать на боковой стене кабины, со стороны которой осуществляется пересадка с кресла-коляски на унитаз. У дверей доступных кабин следует предусматривать со стороны ручки информационные таблички помещений (выполненные рельефно-графическим и рельефно-точечным способом), расположенные на высоте от 1,2 до 1,6 м от уровня пола и на расстоянии 0,1-0,5 м от края двери. Доступные кабинки должны быть оборудованы системой тревожной сигнализации.</p> |

| | | |
|---|---|---|
| 6 | Система информации на объекте (на всех зонах) | <p>Текущий ремонт.</p> <p>Знаком доступности для МГН должны обозначаться: стоянки (парковки) транспортных средств; зоны предоставления услуг; входы и выходы, доступные для инвалидов на креслах-колясках; доступные санитарно-бытовые помещения для инвалидов на креслах-колясках; доступные пути эвакуации инвалидов на креслах-колясках;</p> <p>Визуальная информация должна располагаться на контрастном фоне с размерами знаков, соответствующими расстоянию распознавания на высоте не менее 1,5 м и не более 4,5 м до уровня пола. Информационные тактильные таблички (в том числе тактильно-звуковые) для идентификации помещений с использованием рельефно-линейного шрифта, а также рельефно-точечного шрифта Брайля для людей с нарушением зрения должны размещаться рядом с дверью со стороны дверной ручки на высоте от 1,2 до 1,6 м от уровня пола и на расстоянии 0,1 м от края таблички до края дверного проема:</p> <ul style="list-style-type: none"> - перед входом в здание с указанием наименования учреждения, времени оказания услуг (приемных часов); - перед входами во внутренние помещения, в которых оказываются услуги, с указанием номера и назначения помещения. <p>Технические средства информирования, ориентирования и сигнализации, размещаемые в помещениях, предназначенных для пребывания различных категорий инвалидов, и на путях их движения, должны быть унифицированы и обеспечивать визуальную, звуковую, радио- и тактильную информацию, и сигнализацию, обеспечивающие указание направления движения, идентификацию мест и возможность получения услуги. Конкретный перечень определенного назначения необходимых технических средств устанавливается заданием на проектирование. Применяемые средства информации (в том числе знаки и символы) должны быть идентичными в пределах здания и соответствовать знакам, установленным действующими нормативными документами.</p> |
| 7 | Пути движения к объекту (от остановки) | <p>Капитальный ремонт.</p> <p>Нанести на остановке линии безопасности, на тротуарах, ведущих к зданию, должны быть устроены съезды с бордюрного камня. Сопряжение центральной наклонной поверхности пандуса</p> |

| | | |
|---|--------------------|--|
| | транспорта) | бордюрного с поверхностями бортового камня и проезжей части выполняется на одном уровне. <i>Примечание</i> – Допускается уровень примыкающей поверхности проезжей части принимать ниже на 5 мм. |
| 8 | Все зоны и участки | Капитальный ремонт. |

*- указывается один из вариантов (видов работ): не нуждается; ремонт (текущий, капитальный); индивидуальное решение с ТСР; технические решения невозможны – организация альтернативной формы обслуживания

4.1. Период проведения работ: **2021 – 2030 г.г.**

в рамках исполнения: плана мероприятий

4.2. Ожидаемый результат (по состоянию доступности) после выполнения работ по адаптации: **Доступен частично в пределах первого этажа.**

4.3. Для принятия решения требуется:

- техническая экспертиза: разработка проектно-сметной документации.
- согласование работ с надзорными органами в сфере проектирования и строительства.
- согласование с вышестоящей организацией

4.4. Информация разместить на Карте доступности Саратовской области: www.social.saratov.gov.ru

Комиссия:

Председатель комиссии:

**Заведующий МДОУ «Детский сад
комбинированного вида № 246»
Заводского района г. Саратова**



Н.И. Ростова

Члены комиссии:

**Заместитель Заведующего по ВМР МДОУ «Детский сад
комбинированного вида № 246»**

**Заместитель Заведующего по АХРМДОУ «Детский сад
комбинированного вида № 246»**

Председатель СОО ООО ВОИ



Е.Г. Недерова



О.В. Сухинина

А.И. Низовцев

УТВЕРЖДАЮ
Заведующий Муниципальным дошкольным
образовательным учреждением «Детский сад
комбинированного вида № 246» Заводского района г.
Саратова



Н.И. Ростова

«23» ноября 2021 г.



Анкета
(информация об ОСИ)
к паспорту доступности ОСИ

1. Общие сведения об объекте

- 1.1. Наименование (вид) ОСИ: **Детский сад. Муниципальное дошкольное образовательное учреждение «Детский сад комбинированного вида № 246» Заводского района г. Саратова**
- 1.2. Адрес ОСИ: **410076, Саратовская область, г. Саратов, ул. им. Чернышевского Н.Г. д. 12А**
- 1.3. Сведения о размещении ОСИ:
- **отдельно стоящее 2-этажное здание, общей площадью 2190 кв. м.**
- наличие прилегающего земельного участка: **10551 кв.м.**
- 1.4. Год постройки здания **1980-1983** г., последнего капитального ремонта: **не производился.**
- 1.5. Дата предстоящих плановых ремонтных работ: **в рамках реализации плана мероприятий**

Сведения об ОСИ, расположенном в здании (помещении)

- 1.6. Название организации (учреждения) (полное юридическое наименование – согласно Уставу, краткое наименование): **Муниципальное дошкольное образовательное учреждение «Детский сад комбинированного вида № 246» Заводского района г. Саратова (МДОУ «Детский сад комбинированного вида № 246» Заводского района г. Саратова)**

1.7. Юридический адрес организации (учреждения): **410076, Саратовская область, г. Саратов, ул. им. Чернышевского Н.Г. д. 12А**

1.8. Основание для пользования зданием (помещением) (оперативное управление, аренда, собственность): **оперативное управление.**

1.9. Форма собственности (государственная, муниципальная): **муниципальная.**

1.10. Территориальная принадлежность: **муниципальная**

1.11. Вышестоящая организация (наименование): **Администрация Заводского района муниципального образования «Город Саратов»**

1.12. Адрес вышестоящей организации, другие координаты: **410015 г. Саратов, ул. пр-кт Энтузиастов д.20.**

2. Характеристика деятельности организации на объекте (по обслуживанию населения)

2.1. Сфера деятельности (здравоохранение, образование, социальная защита, физическая культура и спорт, культура, связь и информация, транспорт, жилой фонд, потребительский рынок и сфера услуг, другое): **дошкольное образование.**

2.2. Виды оказываемых услуг: **образовательные услуги по реализации образовательных программ дошкольного образования.**

2.3. Форма оказания услуг: **на объекте, с длительным пребыванием.**

2.4. Категории обслуживаемого населения по возрасту: **дети в возрасте от 2 до 7 лет.**

2.5. Категории обслуживаемых инвалидов: **нет**

2.6. Плановая мощность: посещаемость (количество обслуживаемых в день) – **280 человек**, вместимость – **280 человек**, пропускная способность – **280 человек.**

2.7. Участие в исполнении ИПР инвалида, ребенка-инвалида (да, нет) **нет.**

3. Состояние доступности ОСИ

3.1 Путь следования к ОСИ пассажирским транспортом: **Остановка «Микрорайон Улеши», троллейбус – №4, №15, автобус – №2Д, №6, №53, №90; маршрутное такси №21, №42, №79, №83; наличие адаптированного пассажирского транспорта к ОСИ: троллейбус – №4, №15, автобус – №2Д, №53, №90.**

3.2 Путь к ОСИ от ближайшей остановки пассажирского транспорта:

3.2.1. Расстояние до ОСИ от остановки транспорта **440 м.**

3.2.2. Время движения (пешком): **5 мин.**

3.2.3. Наличие выделенного от проезжей части пешеходного пути: **да.**

3.2.4. Перекрестки регулируемые: **нет.**

3.2.5. Информация на пути следования к ОСИ: **нет.**

3.2.6. Перепады высоты на пути: **да.**

Их обустройство для инвалидов на коляске: **нет.**

3.3. Вариант организации доступности ОСИ (формы обслуживания) *

| № | Категория инвалидов (вид нарушения) | Вариант организации доступности объекта (формы обслуживания) * |
|---|--|--|
| 1 | Все категории инвалидов и МГН в том числе инвалиды: | ВНД |
| 2 | передвигающиеся на креслах-колясках | ВНД |
| 3 | с нарушениями опорно-двигательного аппарата | ДУ |
| 4 | с нарушениями зрения | ВНД |
| 5 | с нарушениями слуха | А |
| 6 | с нарушениями умственного развития | А |

* - указывается один из вариантов: «А», «Б», «ДУ», «ВНД»

А - доступны все структурно-функциональные зоны ОСИ

Б - в уровне первого этажа организовано место обслуживания инвалидов

ДУ - доступно условно, т.е. организовано дистанционное обслуживание, помощь персонала и т.д.

ВНД - временно не доступен

4. Управленческое решение

(предложения по адаптации основных структурных элементов ОСИ)

| № | Основные структурно-функциональные зоны ОСИ | Рекомендации по адаптации ОСИ (вид работы) * |
|---|--|--|
| 1 | Территория, прилегающая к зданию (участок) | Текущий ремонт |
| 2 | Вход (входы) в здание | Капитальный ремонт |
| 3 | Путь (пути) движения внутри здания (в т.ч. пути эвакуации) | Капитальный ремонт |
| 4 | Зона целевого назначения здания (целевого посещения объекта) | Капитальный ремонт |
| 5 | Санитарно-гигиенические помещения | Капитальный ремонт |
| 6 | Система информации на ОСИ (на всех зонах) | Текущий ремонт |
| 7 | Пути движения к ОСИ (от остановки транспорта) | Капитальный ремонт |
| | Все зоны и участки | Капитальный ремонт |

*- указывается один из вариантов (видов работ): не нуждается; ремонт (текущий, капитальный); индивидуальное решение с ТСР; технические решения невозможны – организация альтернативной формы обслуживания № 4

Размещение информации на Карте доступности субъекта РФ согласовано:

Ростова Наталья Ивановна (ФИО руководителя)

Телефон представителя объекта: 8 (8452) 72-04-86

(подпись, Ф.И.О., должность; координаты для связи уполномоченного представителя объекта)

